Original

Förslag till stadsplan för

NORRA BRUNNSÄNG DEL 2

inom **BRUNNSÄNG**

i **SÖDERTÄLJE**

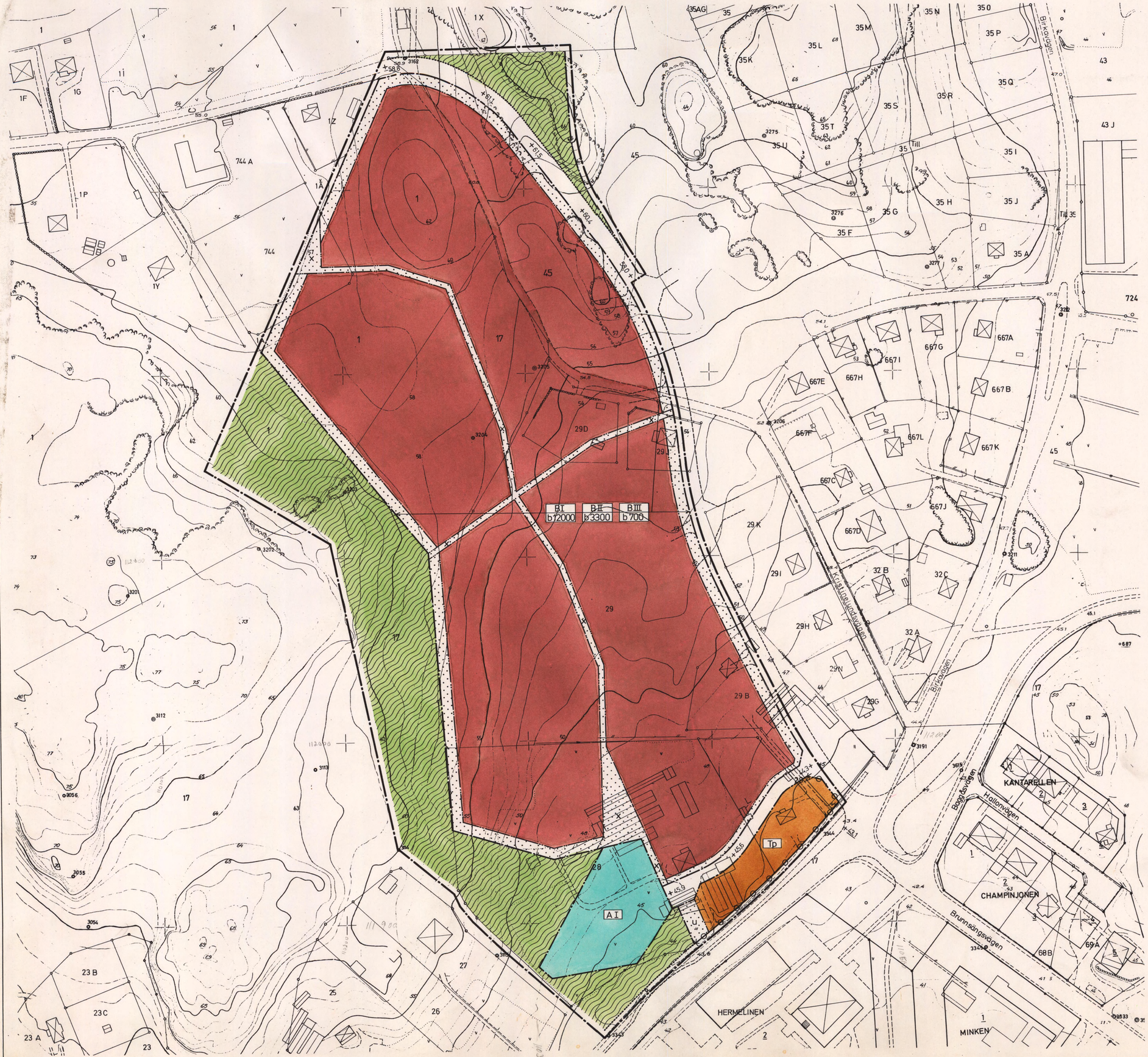

Upprättat å stadsarkitektkontoret i Södertälje den 16 juni 1976

Lars Thylén
Stadsarkitekt

Gösta Skoog
Planarkitekt

BETECKNINGAR TILL STADSPLANEKARTAN:

- Stadsplanegräns belägen tre meter utanför det område förslaget avser
- Gällande områdesgräns avsedd att bibehållas
- Kvarters- eller annan områdesgräns
- Bestämmelsegräns
- Gränslinjer ej avsedda att fastställas
- Förbud mot utfart
- Tvärstreck med pil markerar förbudets slut
- Gata
- Park eller plantering
- A Område för allmänt ändamål
- B Område för bostadsändamål
- Tp Område för fordonsparkering
- Mark som icke får bebyggas
- I II Antal våningar
- u Mark tillgänglig för underjordiska ledningar
- x Mark tillgänglig för allmän gångtrafik
- +00.0 Gatuhöjd
- b0000 Tillåten byggnadsyta i m^2

År 1977-01-19 fastställdes denna ~~ändring av~~ stadsplan/~~byggnadsplan~~ på sätt länsstyrelsens beslut samma dag närmare utvisar. Länsstyrelsen i Stockholms län som ovan.
På länsstyrelsens vägnar.
Eva Söderlund

BETECKNINGAR TILL GRUNDKARTAN:

- Stadsplanelinje
- Fastighetsgräns
- 1 Tomtnummer
- 744 Stadsägonummer
- Byggnader
- Nivåkurvor 1 meters ekvidistans
- Väg
- Staket
- +00.0 Gällande gatuhöjd

Grundkartan upprättad i Södertälje den 2 april 1976

Nils Hedlund
Stadsingenjör

Antaget av Kommunfullmäktige i Södertälje 1976-09-27
§ 227 betygas
i tjänsten
Sven Walldeck

GATUSECTIONER:

MATARGATA

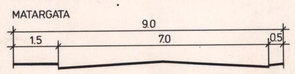

LOKALGATA



SKALA 1:1000

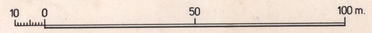

0181K-P 42/1977

684 C

76/7

EK 10 E 30