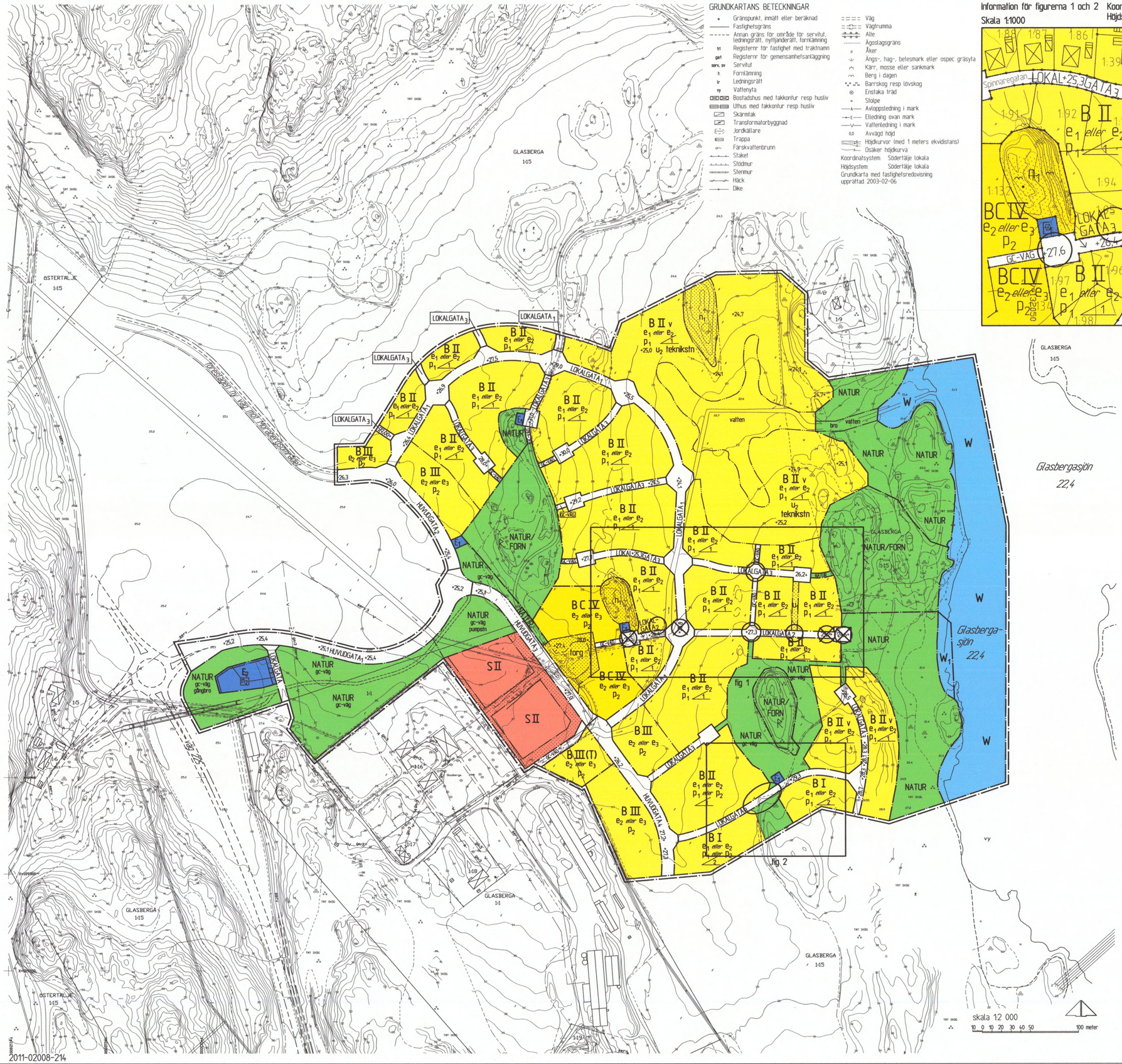

GRUNDKARTANS BETECKNINGAR

- Gränspunkt, inmätt eller beräknad
- Fastighetsgräns
- Annan gräns för område för servitut, ledningsrätt, nyttjanderätt, fornlämning
- 11 Registernr för fastighet med traktnamn
- ga1 Registernr för gemensamhetsanläggning
- serv. sv Servitut
- R Fornlämning
- lr Ledningsrätt
- vy Vattenyta
- Bostadshus med takkontur resp husliv
- Uthus med takkontur resp husliv
- Skärmtak
- Transformatorbyggnad
- Jordkällare
- Trappa
- Färskvattenbrunn
- Staket
- Stödmur
- Stenmur
- Häck
- Dike
- Väg
- Vägrumma
- Alle
- Ägoslagsgräns
- Åker
- Ängs-, hag-, betesmark eller ospec gräsyta
- Kärr, mosse eller sankmark
- Berg i dagen
- Barrskog resp lövskog
- Enstaka träd
- Stolpe
- Avloppsledning i mark
- Elledning ovan mark
- Vattenledning i mark
- 0,0 Avvägd höjd
- Höjdkurvor (med 1 meters ekvidistans)
- Osäker höjdkurva

Koordinatsystem: Södertälje lokala
Höjdsystem: Södertälje lokala
Grundkarta med fastighetsredovisning upprättad 2003-02-06

Information för figurerna 1 och 2 **Koordinatsystem: SWEREF 99 1800**
Skala 1:1000 **Höjdsystem: Södertälje lokala**

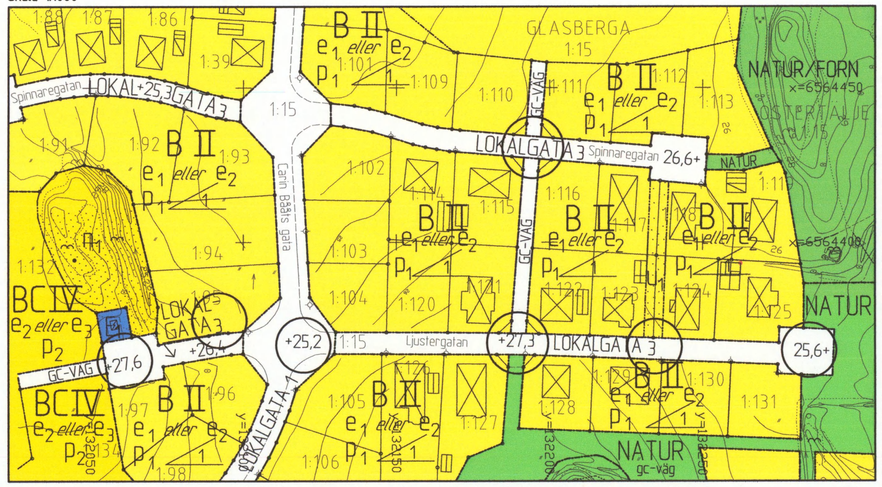

Fig 1

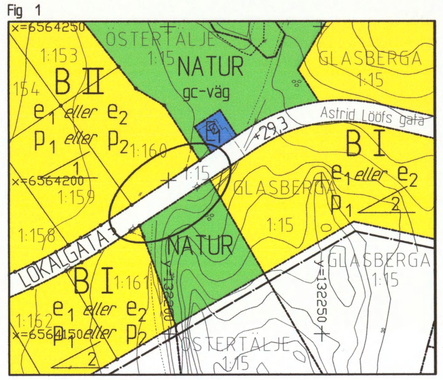

Fig 2

Tillägg till PLANBESTÄMMELSERNA

Underliggande detaljplan, laga kraft 2004-03-04, (1404C) gäller jämsides med denna ändring

BESTÄMMELSER SOM ÄNDRAS I GÄLLANDE PLAN

MARKENS ANORDNANDE. Bestämmelsen nedan ändras
Murar eller dylikt får inte anordnas, dock kan stödmurar mellan tomter tillåtas med en höjd av högst 0,8 m

UTFORMNING. Bestämmelsen nedan justeras/kompletteras

1 — Vid 2 (II) våningar: Lägsta respektive högsta taklutning 14 - 30 grader
Vid 1 (I) våning: Lägsta taklutning 14 grader

2 — Lägsta taklutning 14 grader

Takkupa får anordnas på enplanshus. Kupan/kuporna får ej uppta större bredd än 1/3 av fasadlängden. Avståndet mellan kuporna skall vara lika stort som kupans bredd. Minsta avstånd till gavel skall vara 2,0 m. Kupan påverkar ej våningsantalet

UTSEENDE. Bestämmelsen nedan ändras
Fasad skall målas med färg likvärdig slamfärg

UTFORMNING AV ALLMÄN PLATS

+00,0 — Ny höjd över nollplanet

+00,0 — Utgående höjd över nollplanet

Genomförandetid
Genomförandetiden för planändringen och underliggande laga kraftvunna detaljplan går ut 2019-03-04

ANTAGEN AV STADSBYGGNADSNÄMNDEN 2012-02-28 § 41
PLANEN HAR VUNNIT LAGA KRAFT 2012-03-28
På nämndens vägnar
Urban Dahlberg

Ändring av
detaljplan för del av
GLASBERGA SJÖSTAD (1404C)
(Glasberga 1:15 m fl) i
SÖDERTÄLJE

Upprättad på samhällsbyggnadskontoret 2012-02-02

Urban Dahlberg
Planchef

Bengt Lindskog
Arkitekt

0181K-P1615 C

2011-02008-214