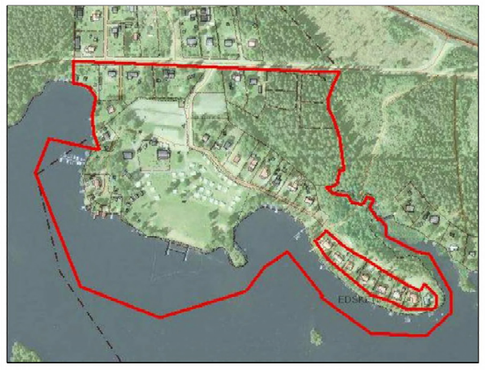
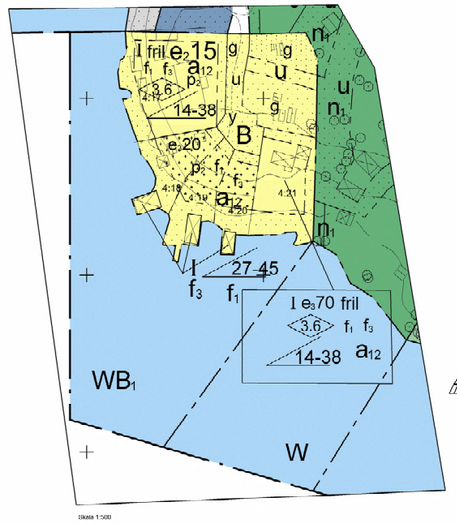
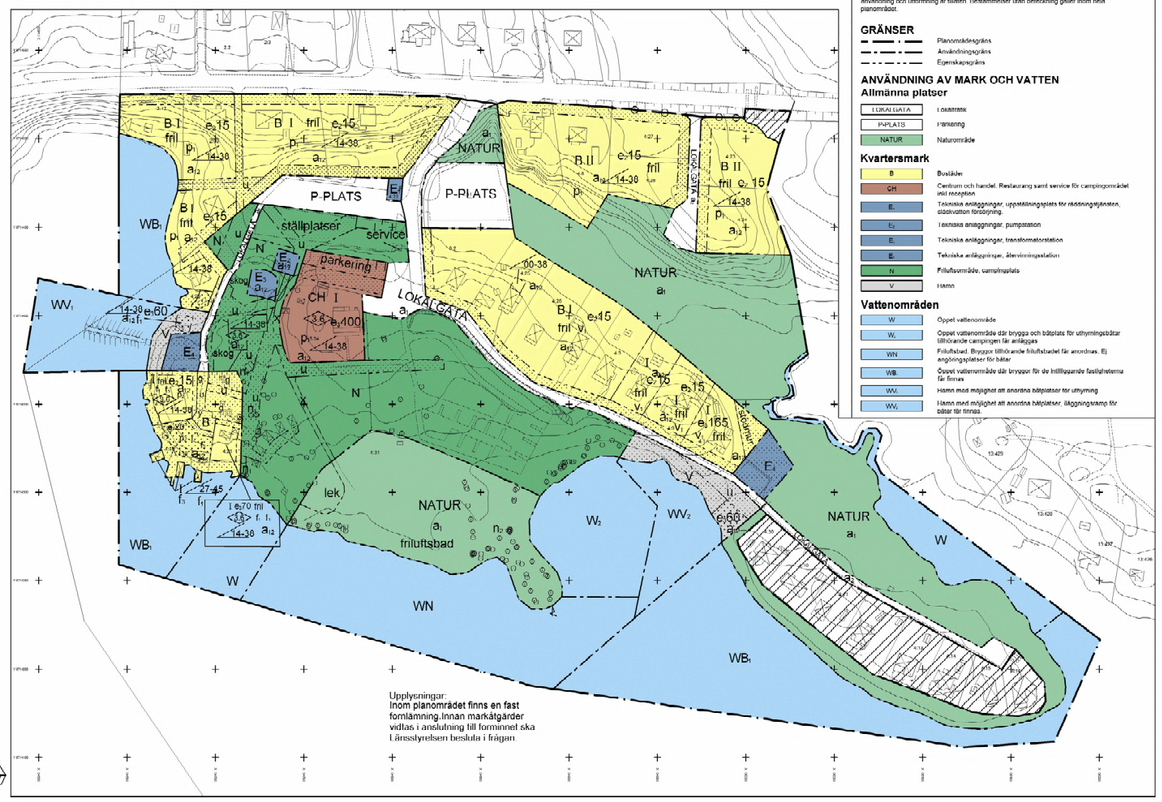
ÖVERSIKTSKARTA





Skala 1:500

PLANKARTA MED BESTÄMMELSER



Upplysningar:
Inom planområdet finns en fast fornlämning.Innan markåtgärder vidtas i anslutning till forminnet ska Länsstyrelsen beslutas i frågan.

Skala 1:1000

GRUNDKARTANS BETECKNINGAR

Fastighetsgräns
Fastighetsbeteckning
Byggnader, fasadlinjer redovisade
Byggnader, tekens begränsningslinjer redovisade

Gångstråk
Gränd
Väg
Elstolpe
Gata
Kantsten

Trikt
Strandlinje
Avvikad höjd
Rutnätspunkt
Fornlämning
Områden som inte ingår i planen

Grundkartan är ett utdrag ur Hofors kommuns primärkarta daterad 2015-06-13
Koordinatsystem: SWEREF 99 16_30
Höjdsystem: Hofors lokala

Göran Nyström, Hoforshus AB

PLANBESTÄMMELSER

Följande gäller inom områden med nedanstående beteckningar. Endast angiven användning och utformning är tillåten. Planbestämmelser utan beteckning gäller inom hela planområdet.

GRÄNSER

- Planområdesgräns
- Användningsgräns
- Egenskapsgräns

ANVÄNDNING AV MARK OCH VATTEN

Allmänna platser

- LOKALGATA — Lokalgata
- PARKING — Parkering
- NATUR — Naturområde

Kvartersmark

- B — Bostäder
- CH — Centrum och handel. Restaurang samt service för campingområdet utöv reception
- E — Tekniska anläggningar, uppställningsplats för rekreationsfordon, dagvatten fördröjning
- E1 — Tekniska anläggningar, pumpstation
- E2 — Tekniska anläggningar, transformatorstation
- E3 — Tekniska anläggningar, återvinningsstation
- N — Friluftsområde, camping
- V — Hamn

Vattenområden

- W — Öppet vattenområde
- W1 — Öppet vattenområde där brygga och båtplats för uthyrningsbåtar tillhörande campingen får anläggas
- WN — Friluftsbad. Bryggor tillhörande friluftsbadet får anordnas. Ej angöringsplatser för båtar
- WB — Öppet vattenområde där bryggor för de intillliggande fastigheterna får finnas
- WV1 — Hamn med möjlighet att anordna båtplatser för uthyrning
- WV2 — Hamn med möjlighet att anordna båtplatser. Utgångsramp för båtar får finnas

UTFORMNING AV ALLMÄNNA PLATSER

- lek — Lekplats ska finnas
- n1 — Marklov krävs för att fälla träd
- friluftsbad — Friluftsbad ska finnas

UTNYTTJANDEGRAD/FASTIGHETSINDELNING

- e1 15 — Största byggnadsarea i procent av fastighetsarea
- e1 165 — Största byggnadsarea i m²/ovan mark

BEGRÄNSNINGAR AV MARKENS BEBYGGANDE

- Marken får inte bebyggas
- Marken får endast bebyggas med uthus och garage
- g — Marken skall vara tillgänglig för gemensamhetsanläggning
- u — Marken skall vara tillgänglig för allmänna underjordiska ledningar
- x — Marken skall vara tillgänglig för allmän gång- och cykeltrafik
- y — Marken skall vara tillgänglig för utfart från angränsande fastigheter

MARKENS ANORDNANDE (utformning av kvartersmark)

Mark och vegetation

- n1 — Häck ska finnas i fastighetsgräns
- parkering — Parkeringsplats ska finnas
- skog — Skogsdungen får inte avverkas
- service — Anläggning för tekniförmning, tankning av dricksvatten för husbilar ska finnas
- ställplatser — Ställplatser för husbilar
- sandmur — Gabionmur får finnas

Utfart, stängsel

- k — Korbar utfart får inte anordnas

PLACERING, UTFORMNING, UTFÖRANDE

Placering

- p1 — Byggnader ska placeras minst 4.0 meter från tomtgräns
- p2 — Byggnader ska placeras minst 4.5 meter från tomtgränsen. Byggnationer närmare tomtgräns kräver grannens medgivande

Utformning

- Högsta byggnadshöjd i meter
- Minsta resp. största taklutning i grader
- I — Högsta antal våningar
- 6d — Endast friliggande hus
- n — Sutterängbebyggning får anordnas. Endast sadeltak. Endast mattak tak. Nya bostadshus ska vara radonskyddade. Bygglov krävs för fälgavlägning väsentligt. Fasadmaterial ska vara av trä.

Utseende

- f1 — Ny bebyggelse skall utformas med träfasad som ansluter till karaktärsdrag hos bebyggelse i omgivningen
- f2 — Fasaden skall vara målad i falurött slamfärg

ADMINISTRATIVA BESTÄMMELSER

Genomförandetid

Genomförandetiden är 10 år från den dag planen vinner laga kraft

Strandskydd

- s1 — Strandskydd upphävs

Huvudmannaskap

- a1 — Kommunen är huvudman för allmän plats

Kommunen är huvudman för allmän plats

- a2 — Kommunen är INTE huvudman för allmän plats

Upphävande av detaljplan

inom området upphävs detaljplanen

ILLUSTRATION
Illustrationslinjer — Fotogen tomtgräns

Till planen hör:
- Plankarta med bestämmelser
- Planbeskrivning
- Illustrationskarta
- Grundkarta
- Fastighetsförteckning
- Samrådsredogörelse
- Illustrationskarta
- Granskningsutlåtande

PLANKARTA med PLANBESTÄMMELSER

Detaljplan för
Edskens camping, fastigheten EDSKEN 4:31 m fl

Hofors kommun	Gävleborgs län	Skissdatum	Initialer
2013-10-20	2015-03-20	Granskning 2015-03-24	MBN
		Antagande 2015-06-15 § 88	KF
Eva Stigeberg Larsson planingenjör		Laga kraft 2015-07-14	LET

0 10 20 30 40 50 60 70 80 90 100 m

D143

Detaljplanen är antagen av Kommunfullmäktige i Hofors

Ulf Strömstedt
kommunchef, Hofors kommun

ANTAGANDEHANDLING

Ritad/as	Granskad/as
MBN	MBN

Akt 2104-P2017/4

X-ref ritn fig: C:\PROJEKT\PLAN\PROJEKT\Edsken\...\D143.dwg
X-ref ritn fig: C:\PROJEKT\PLAN\PROJEKT\Edsken\...\EDSKEN FILL.dwg
Raster/bild: G:\GIS-Filer\Bygg\DETALJPLAN\FÖRE_2014\2015_2016\EDSKEN\Ortofoto\Ortofoto.JPG
G:\GIS-Filer\Bygg\DETALJPLAN\PROJEKT\D143\2016\Edsken\Bildmaterial\Bilder\...JPG