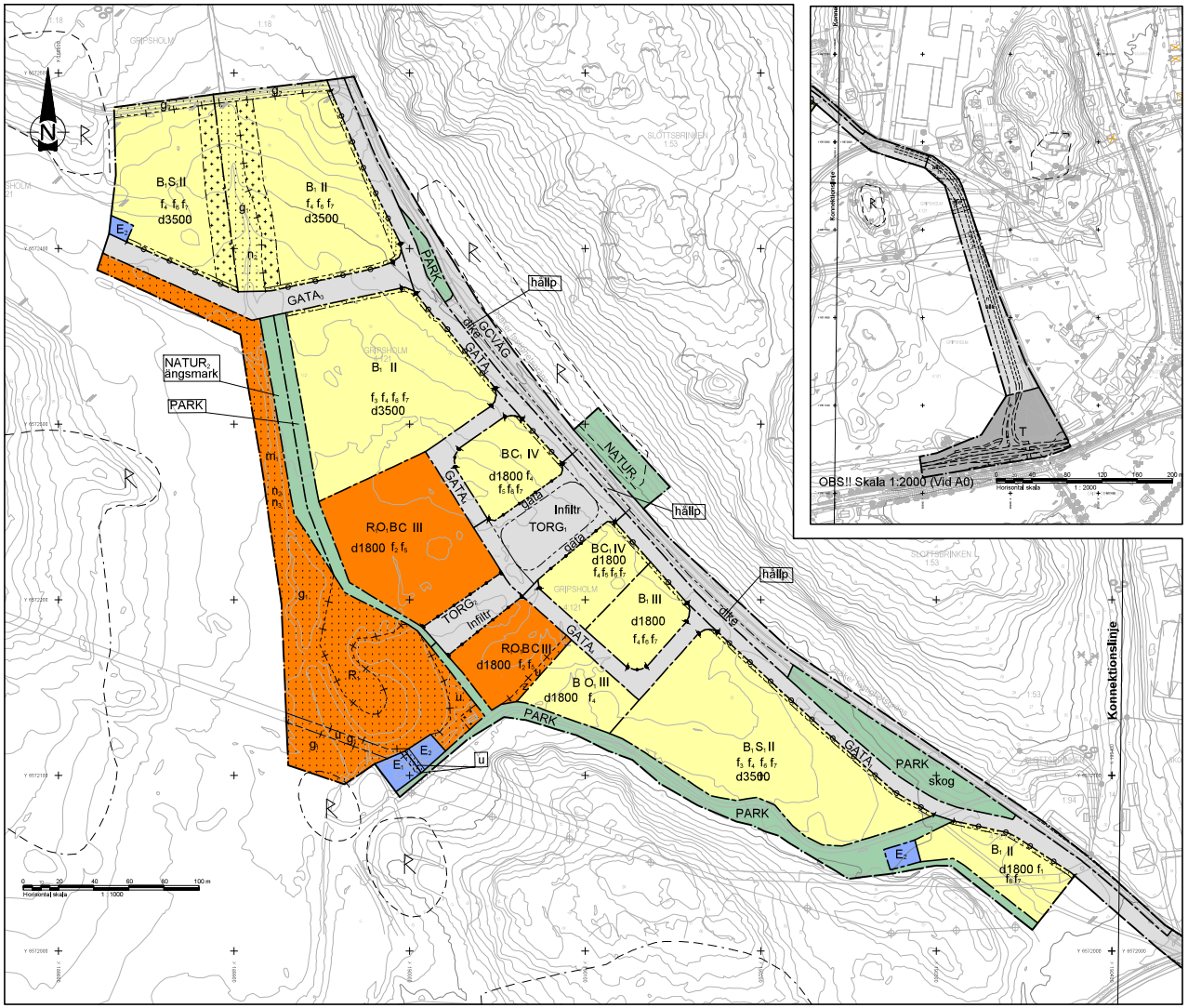
DEL 1



DEL 2

PLANBESTÄMMELSER

Följande gäller inom områden med nedanstående beteckningar. Endast angiven användning och utformning är tillåten. Där beteckning saknas gäller bestämmelsen inom hela planområdet. Angivna bestämmelser har stöd i plan- och bygglagen (2010:900).

Gränser

- Planområdesgräns
- Användningsgräns
- Egenskapsgräns
- Administrativ gräns
- Administrativ- och egenskapsgräns

Användning av allmän platsmark med kommunalt huvudmannaskap

- GATA1 Gata för lokal och passerande trafik
- GATA2 Infartsväg
- GATA3 Gata för lokal och passerande trafik med delvis avskild gång- och cykelväg
- GATA4 Gata för lokaltrafik
- GCVÄG Gång- och cykelväg
- PARK Park
- NATUR1 Naturmark med möjlighet att uppföra mindre parkanordningar och planteringar
- NATUR2 Naturmark
- TORG1 Torgyta för trafik, vistelse, handel och parkering.
- TORG2 Torgyta för vistelse, handel och parkering.

Användning av kvartersmark

- B Bostäder
- B1 Bostäder. Mindre verksamheter som inte är störande för omgivningen är tillåtna.
- C Centrumverksamheter
- C1 Centrumverksamheter får anordnas i entreplan
- S1 Förskola
- E1 Tekniska anläggningar, pumpstation
- E2 Tekniska anläggningar, transformatorstation
- R Golfanläggning
- O1 Tillfällig vistelse, hotell, övernattning och spa.
- T Trafik

Egenskapsbestämmelser för utformning av allmän platsmark med kommunalt huvudmannaskap

Gestaltningsprogrammets riktlinjer skall följas. Gator skall i huvudsak utformas enligt bestämmelsernas typsektioner, Platser, parker och torg skall utformas enligt gestaltningsprogrammets principer.

Marken får inte belastas med mer än 14kPa.

- Infiltr Markytan får hårdgöras maximalt till en andel av 50%
- dike Dike och plantering
- gata Gata med trottoar mot kvartersmark
- hällp Hällplats och cykelparkering med väderskydd får uppföras
- n1 Träd till allén ska ha en minimumhöjd av stamhöjden vid planteringstillfället.
- skog Ekdunge skall bevaras
- allé Vägområde skall förses med alléplantering samt separerad gång- och cykelväg med minst 2,5 meters bredd. Armatur och belysning skall vara mindre framträdande. Belysning och armatur skall placeras i trädrad mellan gång- och cykelväg och infartsväg. Armatur ska vara av konisk form med med en mörk grönton färg. Stolpen får ej vara över 6 meter hög och belysning ska fästas direkt på stolpen utan arm.
- ängsmark Ängsmark med vildväxten karaktär. Träd och buskar får planteras.

Egenskapsbestämmelser för kvartersmark

Marken får inte belastas med mer än 14kPa.

- d1800 Minsta fastighetsstorlek i kvm
- d3500 Minsta fastighetsstorlek i kvm
- f1 Utformning - Byggnader samt plank utformas med fasader av trä i röd kulör.
- f2 Utformning skall i huvudsak ske enligt gestaltningsprogrammets principer och materialval under avsnittet Gestaltning klubbhus och hotell.

 Byggnadsmaterial skall bestå av naturmaterial i form av tegel, klinker, sten eller trä. Även partier med glas och stål tillåts. Färgsättning skall vara varma, mörka, jordiga toner. Byggnadshöjd på eventuell sammanbyggnad tillgodo mellan hotell och klubbhus får max uppgå till 6 meter.
- f3 För 35% av utnyttjad BYA för huvudbyggnad inom fastigheten tillåts en vånings tillägg på angivet våningsantal. Inom dessa 35% BYA för huvudbyggnad får inredd vind utöver maximalt våningsantal ej finnas.
- f4 Utformning skall i huvudsak ske enligt gestaltningsprogrammets principer och materialval under avsnittet Kvartersbildning och Gestaltning bostadsbebyggelse

 Fasadmaterial skall vara träpanel, även puts tillåts på större byggnader(ej en- eller tvåfamiljshus). Matt ytfinish genom träbehandling med linoljefärg, slamfärg eller olja. Grannhus måste med fördel i dika kulör/ytbehandlas dika. Kulörskala(även omålat behandlat trä får förekomma):

Brutet vitt:	1002-Y	Rött:	4040-Y70R
	1005-Y		5040-Y70R alt Äkta Falu Rödfärg.
	2005-Y20R		Ljusröd
Gult:	2010-Y20R		3040-Y80R alt Äkta Falu Rödfärg.
röd			
	2020-Y20R	Grönt:	2010-G30Y
	3030-Y30R		4010-G30Y
Blått:	3502-B		6005-G20Y
	4005-R20G	Svart:	8500-N
	5005-R80B		
- f5 Huvudbyggnader med långsida mot torg skall utföras med lägsta nockhöjd 2,7 meter i entréplan.
- f6 Varje bostadslägenhet som förses med uteplats, ska ha den mot ljuddämpad sida.
- f7 Bostäder som vetter mot antingen GATA eller GATA, ska utformas så att de är högst 35 kvm stora eller att minst hälften av bostadsrummen i bostäder större än 35 kvm orienteras mot en ljuddämpad sida.
- n1 Marken skall möjliggöra öppen dagvattenhantering och får därför ej hårdgöras. Befintligt avvattningsdike skall bevaras.
- n2 Område vid dike ska vara av vildväxten karaktär. Träd och buskar får planteras.
- n3 Erforderliga riskreducerande skyddsåtgärder från golfbanan skall vidtas mot kringliggande bostäder, skolverksamhet och verksamheter.
- I-IV Högsta tillåtna våningsantal
- Utfart får ej anordnas
- Endast en utfart får anordnas, Utfarten ska utföras som gemensamhetsanläggning för berörda fastigheter.
- På marken får endast komplementbyggnad placeras
- Marken får inte förses med byggnad

Administrativa bestämmelser

Genomförandetiden är 10 år från det datum detaljplanen vinner laga kraft.

Kommunen är huvudman för allmän platsmark.

- z Marken ska vara tillgänglig för allmännyttig kortratik
- u Marken ska vara tillgänglig för allmännyttiga underjordiska ledningar
- g1 Område skall möjliggöra gemensam fördröjning av dagvatten
- g2 Marken skall vara tillgänglig för en gemensamhetsanläggning för utfartsväg

ILLUSTRATION

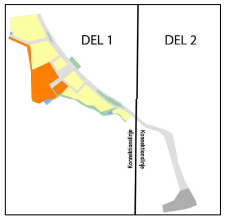
Illustrationslinjer

- Illustrationslinje
- Konnektionslinje

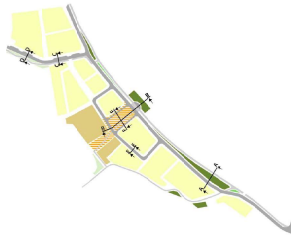
Upplysningar

Tillstånd från Länsstyrelsen krävs för alla markingrepp eller markförändrande åtgärder inom fornlämning och tillhörande fornlämningsområde enligt 2 kap 2 och 12§§ lag (1988:950) om kulturminnen m.m. (KML).

Grävning, skötsel och underhåll vid eller inom dagvattensystem inom planbestämmelse R1-golfanläggning bör ske utanför sjålmandrarnas lekperiod (dvs. April-Maj). För mer information, läs planbeskrivningen under rubriken 'Sjålmanderutredning'.



Typsektioner för allmänna gator och torg



Sektion A-A



Sektion B-B



Sektion C-C



Sektion D-D



Sektion E-E



Sektion F-F



Information om grundkartan

Datum: 2023-02-15
Koordinatsystem: SWEREF 99 1630
Höjdsystem: RH 2000

Beteckningar till grundkartan

- Tomtgräns
- Kvartersgräns
- Fastighetsgräns
- Ägoslagsgräns
- Ledningsrättsområde
- Gemensamhets resp. Servitutsgräns
- Kvartersnamn med registernummer
- Tvättmärke med block- och enhetsnummer
- Registernummer för gemensamhetsanläggning
- Servitut resp. Ledningsrätt
- Bostadshus resp. uthus karterad efter lokkant
- Bostadshus resp. uthus karterad efter hustak
- Stämmål resp. trappa resp. transformator
- Höjdkurver med höjdkurvatext
- Stakar
- Gångväg
- Kortsiktig väglamt
- Järnväg mittmarkspårligt
- Järnväg mitt cookrett läge
- Dike resp. vattenväg
- Bergi dagen resp. Kärr
- Åker resp. Äng
- Barrträd resp. Lövskog
- Barrträd resp. Lövträd resp. Et
- Belysningsstolpe resp. Öppet stolpe
- Fornlämning resp. Fornlämningsområde

Detaljplan för
GRIPSHOLM 4:121,DEL AV, M.FL.
GRIPSHOLMS BACKAR
MARIEFRED, STRÄNGNÄS KOMMUN

Handling		Dokumentdatum	
PLANKARTA MED BESTÄMMELSER		LAGA KRAFTHANDLING	
Till planen hör:			Beslutsdatum
☑ Plankarta med bestämmelser	☐ Detaljplaneprogram		
☑ Planbeskrivning med genomförandefrågor	☐ Miljökonsekvensbeskrivning		Godkännandedat.
☑ Fastighetsförteckning	☑ Gestaltningsprogram		2023-03-28
☑ Samrådsredogörelse	☐ Illustrationskarta		Antagandedat.
☑ Granskningsutlåtande	☐		2023-05-29
Datum för upprättande/omarbetning		Diarienr.	Laga kraft dat.
2023-05-17		MSN/2019:2789	2024-02-13
Filsökväg			Filnamn
Kontrollerad av	Datum	Ersatt handling	
Skala			
Skala 1:1000 (vid A0)			0486-P2024/1