PLANKARTA

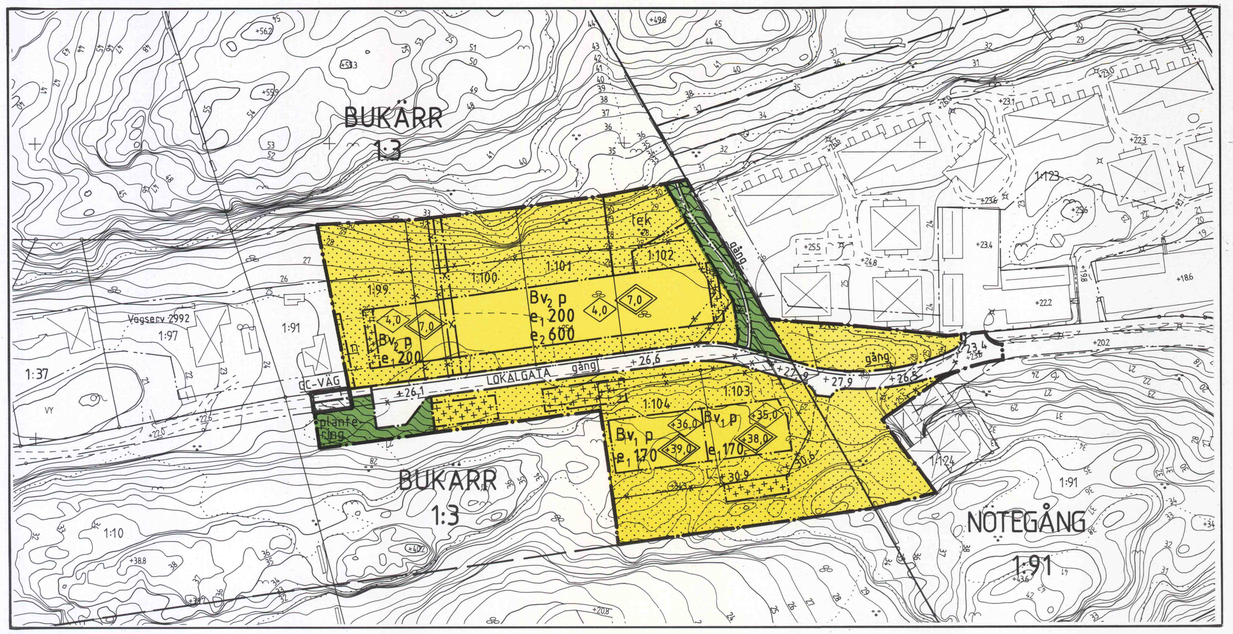

ILLUSTRATIONSKARTA

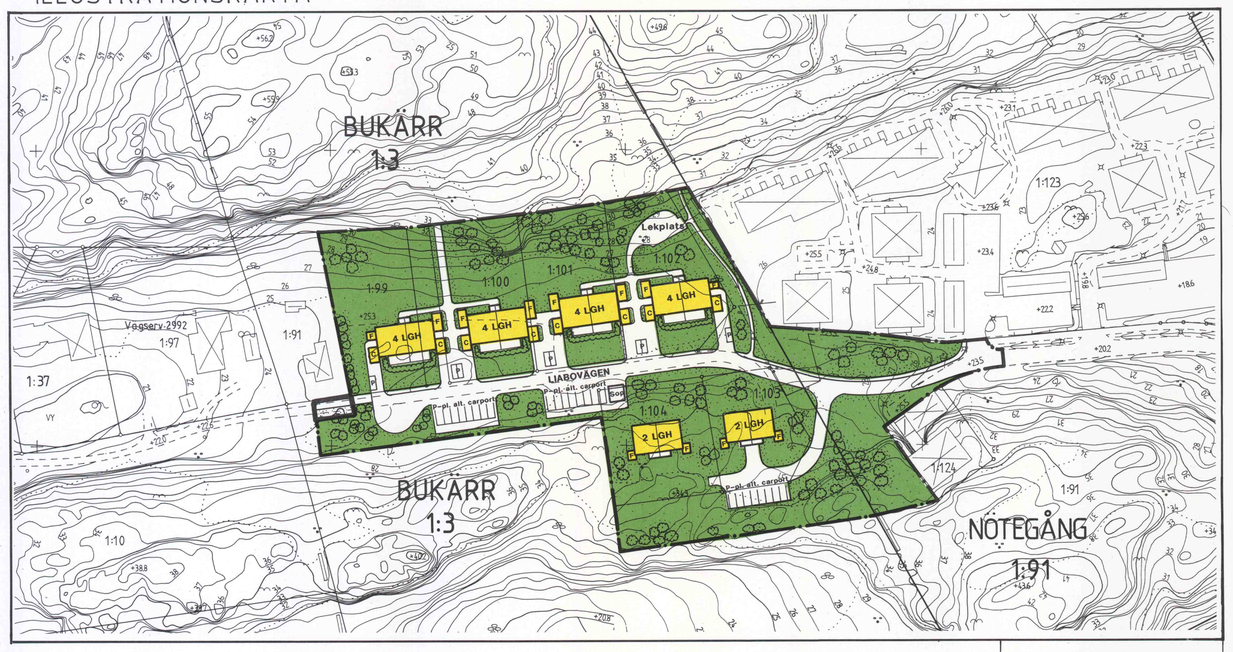

GRUNDKARTAN UPPRÄTTAD GENOM UTDRAG UR KUNGSBACKA KOMMUNS PRIMÄRKARTEVERK SAMT AJOURFÖRD 1997-05-23

ÖVERLANTMÄTARMYNDIGHETEN I HALLANDS LÄN

Gunnar Johansson

GUNNAR JOHANSSON
INGENJÖR
Mätklass II
Primärkartan upprättad fotogrammetriskt i skala 1:1000 av Plankonsult
Göteborgs kommuns koordinatsystem
Rikets höjdsystem 1970
Flygfotograferingen utförd 1990
Flyghöjd 1200 meter
Fastighetsredovisningen daterad

BETECKNINGAR
GRUNDKARTAN
De kartbeteckningar som använts avviker i nedanstående fall från HMK
Gällande plangräns
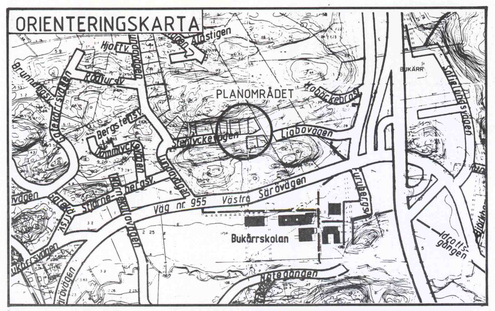
ORIENTERINGSKARTA