216

PLANBESTÄMMELSER

Följande gäller inom områden med nedanstående beteckningar.
Där beteckning saknas, gäller bestämmelsen inom hela planområdet.
Endast angiven användning och utformning är tillåten.

GRÄNSBETECKNINGAR

Gräns 3 meter utanför planområdet

Användningsgräns

Egenskapsgräns

ANVÄNDNING AV MARK

Allmänna platser

U-GATA Uppsamlingsgata

L-GATA Gata som ingår i lokalnätet

GC-VÄG Gång- och cykelväg

G-VÄG Gångväg

NATUR Naturområde, där skogsbryn skall bevaras

NATUR-PARK

W Våt- och strandäng

NATUR-PARK$_{Q_1}$ Våt- och strandäng där vårdslinga får dras för anläggen och där stor hänsyn till planens naturliga förutsättningar skall tas. Högst en femtedel av ytan får hårdgöras, ej asfalt.

Nedanstående bestämmelse beträffande "UTFÖRANDE" har utgått:

q_4 Värdefull miljö. Ändring av byggnad får inte förvanska dess ursprungliga karaktär. Byggnad får inte rivas. Byggnads bruttoarea skall inte inräknas i fastighetens tillkommande byggrätter.

Nedanstående bestämmelser beträffande "KVARTERSMARK" ersätter tidigare bestämmelser B1 - B4:

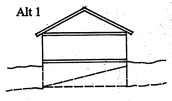
Kvartersmark

B Bostäder
Förutom nedan angivna största brutto- eller byggnadsareor får uthus/garage anläggas med en största byggnadsarea på 40 m^2 och med en högsta byggnadshöjd motsvarande 2,5 m.
Byggnad och uteplats skall utformas med hänsyn till trafikbuller enligt i planbeskrivningen angivna värden.

B_1 Enbostadshus. Minsta tomtstorlek 1 200 m^2. Huvudbyggnad respektive uthus/garage får placeras minst 4,5 respektive 1,0 m från tomtgräns.
Dagvatten skall infiltreras/tas om hand där markförhållandena så medger.

Endast någon av nedanstående alternativa utformningar får maximalt användas.

Alt 1



Maximal taklutning 27^o
Vind får inte inredas
Största byggnadsarea 195 m^2
Högsta byggnadshöjd 3,4 m
Där terrängen så medger får suterrängvåning anordnas så att högsta byggnadshöjden är 4,6 m.

B_2 Enbostadshus eller parhus. Minsta tomtstorlek 1 000 m^2.
Huvudbyggnad respektive uthus/garage får placeras minst 1,0 m från tomtgräns.
Dagvatten skall infiltreras/tas om hand där markförhållandena så medger.
Hänsyn skall tas till befintlig vegetation.

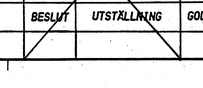
Endast någon av nedanstående alternativa utformningar får maximalt användas.

Alt 1



Maximal taklutning 27^o
Vind får inte inredas
Största byggnadsarea 175 m^2
Högsta byggnadshöjd 3,4 m
Där terrängen så medger får suterrängvåning anordnas så att högsta byggnadshöjden är 4,6 m

Alt 2

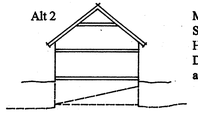


Maximal taklutning 38^o
Största byggnadsarea 120 m^2
Högsta byggnadshöjd 4,1 m
Där terrängen så medger får suterrängvåning anordnas så att högsta byggnadshöjden är 5,3 m

B_3 Enbostadshus eller kedjehus. Minsta tomtstorlek 250 m^2.
Huvudbyggnad respektive uthus/garage får placeras i tomtgräns.
Häck skall anläggas på tomtmark längs gräns mot allmän platsmark eller gemensamhetsanläggning.

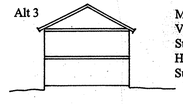
Endast någon av nedanstående alternativa utformningar får maximalt användas.

Alt 2



Maximal taklutning 38^o
Största bruttoarea 145 m^2 (exkl ev suterrängvåning)
Högsta byggnadshöjd 4,1 m
Där terrängen så medger får suterrängvåning anordnas så att högsta byggnadshöjden är 5,3 m

Alt 3

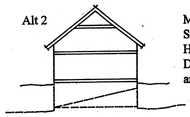


Maximal taklutning 27^o
Vind får inte inredas
Största byggnadsarea 155 m^2
Högsta byggnadshöjd 6,2 m
Suterrängvåning får inte anordnas

B_4 Enbostadshus eller parhus. Minsta tomtstorlek är 700 m^2.
Huvudbyggnad respektive uthus/garage får placeras i tomtgräns.
Häck skall anläggas på tomtmark längs gräns mot allmän platsmark eller gemensamhetsanläggning.

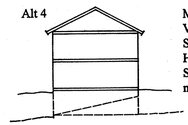
Endast någon av nedanstående alternativa utformningar får maximalt användas.

Alt 2



Maximal taklutning 38^o
Största bruttoarea 145 m^2 (exkl ev suterrängvåning)
Högsta byggnadshöjd 4,1 m
Där terrängen så medger får suterrängvåning anordnas så att högsta byggnadshöjden är 5,3 m

Alt 4



Maximal taklutning 27^o
Vind får inte inredas
Största bruttoarea 155 m^2 (exkl ev suterrängvåning)
Högsta byggnadshöjd 6,2 m
Suterrängvåning får anordnas så att högsta byggnadshöjden är 6,9 m

Alt 3

Maximal taklutning 27^o
Vind får inte inredas
Största bruttoarea 155 m^2
Högsta byggnadshöjd 6,2 m
Suterrängvåning får anordnas så att högsta byggnadshöjden är 6,9 m

SKALA
0

GRUNDKARTEDATA

GRUNDKARTAN ÄR UPPRÄTTAD AV STADSBYGGNADSKONTORET.
HÄTKLASS II
KOORDINATSYSTEM I PLAN: ST 74
I HÖJD: UPPLANDS VÄSBY
GRUNDKARTANS RIKTIGHET BETRÄFFANDE FASTIGHETSINDELNINGEN INTYGAS

Se bil. fastighetsförteckning med tillhörande grundkarta!

BETECKNINGAR

FASTIGHETSGRÄNS
HÄCK
STAKET
SLÄNT
DIKE
VÄG
NIVÅKURVOR
BYGGNADER
5:116 REGISTERNUMMER FÖR FASTIGHET
20.3 AVVÄGD GATUHÖJD
o 74.80 POLYGONPUNKT
RUTNÄTSPUNKT

PLANPROCESSEN

SBN=STADSBYGGNADSNÄMNDEN KF=KOMMUNFULLMÄKTIGE LS=LÄNSSTYRELSEN

UPPDRAG	SKISS O UTREDN	BESLUT	SAMRÅD	BESLUT	UTSTÄLLNING	GODKÄN	ANTAGANDE	BESVÄR	LAGA KRAFT
SBN		SBN		SBN		SBN	KF		LS

Tillägg till
(Ändring av)
Detaljplan för område vid

Bollstanäs skola

kommundelen Odenslunda-Bollstanäs
Upplands Väsby kommun
Stockholms län

Plankarta med bestämmelser

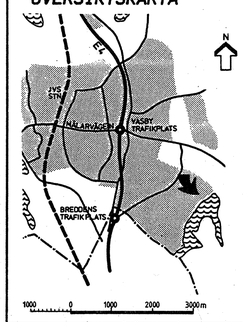
Upprättad av stadsbyggnadskontoret i februari 1997. Justerad i juni 1997.

Planförfattare
Reigun Thune-Hedström
stadsarkitekt

Jaan Aamisepp
planarkitekt

Ritad av Monica Johansson, plantekniker

ÖVERSIKTSKARTA



Detaljplanen:

Godkänd av SBN

Antagen av SBN 97.06.03

Laga kraft 97.07.04

Genomförandetiden utgår 2006.01.10

