Förslag till ändring och utvidgning av stadsplanen för

NORRA BRUNNSÄNG DEL 3

inom BRUNNSÄNG

i SÖDERTÄLJE

Upprättat å stadsarkitektkontoret i Södertälje den 16 juni 1976.

Lars Thylén
Stadsarkitekt

Gösta Skoog
Planarkitekt

Sten Karlsson
Stadsplaneingenjör

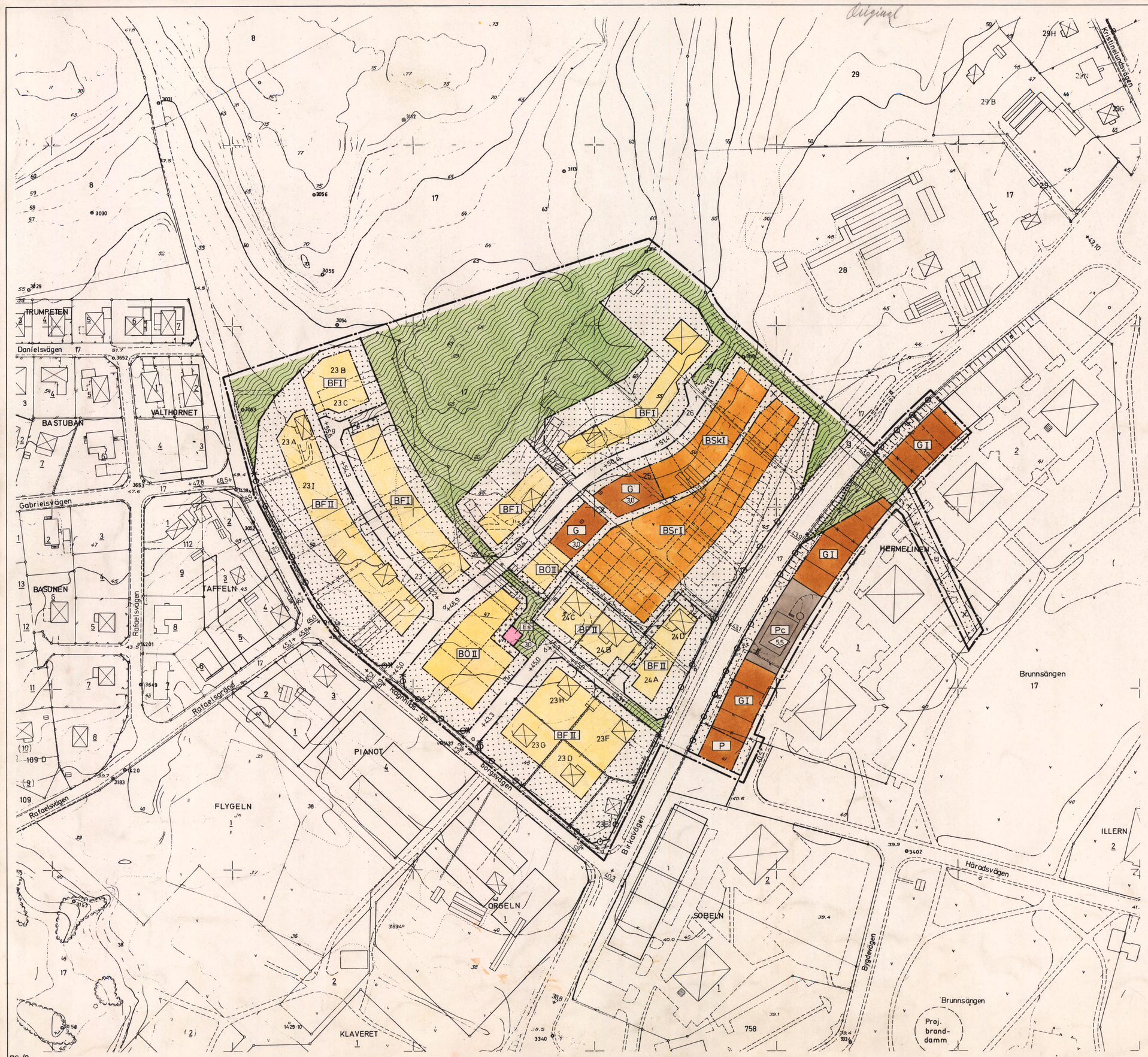

BETECKNINGAR TILL STADSPLANEKARTAN:

- Stadsplanegräns belägen tre meter utanför det område förslaget avser
- Gällande områdes- och bestämmelsegräns avsedd att bibehållas
- Gällande områdes- och bestämmelsegräns avsedd att utgå
- Kvarters- eller annan områdesgräns
- Bestämmelsegräns
- Gränslinjer ej avsedda att fastställas
- Förbud mot utfart Tvärstreck med pil markerar förbudets slut
- Gata
- Park eller plantering
- BSk Område för bostadsändamål, kedjehus
- BSr Område för bostadsändamål, radhus
- BÖ Område för bostadsändamål, fristående eller kopplade hus
- BF Område för bostadsändamål, fristående hus
- Pc Område för panncental
- G Område för garageändamål
- P Område för fordonsparkering
- Es Transformatorstation
- Mark som icke får bebyggas
- Mark där uthus o dyl undantagsvis får uppföras

u Mark tillgänglig för underjordiska ledningar
x Mark tillgänglig för allmän gångtrafik
g Mark tillgänglig för gångtunnel
I,II Antal våningar
+0,0 Byggnadshöjd
+0,0 Gällande gatuhöjd
+0,0 Gatuhöjd

BETECKNINGAR TILL GRUNDKARTAN:

- Stadsplanelinje
- Fastighetsgräns
- 1 Tomtnummer
- 23D Stadsägonummer
- Byggnader
- Nivåkurvor
- Väg
- Staket

Grundkartan upprättad i Södertälje den 2.4 1976.

Nils Hedlund
Stadsingenjör

Nr 19 77-01-19 fastställdes denna stadsplaneändring på sätt länsstyrelsens beslut samma dag närmare utvisar och må enligt 150 § 3 st. byggnadslagen talan icke fullföljas mot nämnda beslut, varför detsamma omedelbart vunnit laga kraft. Länsstyrelsen i Stockholms län som ovan.
På länsstyrelsens vägnar

Eva Söderlund

Antaget av kommunfullmäktige i Södertälje 1976-09-27 § 228 betygas
i tjänsten

Sven Walldeck

GATUSEKTIONER

LOKALGATA a-b

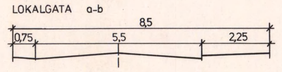

LOKALGATA c-d-e

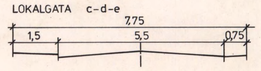

LOKALGATA e-f och d-g

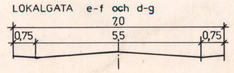

Skala 1:1000

10 5 0 10 20 30 40 50 100M

0181K-P

16/1977

681 C

76/8