Original

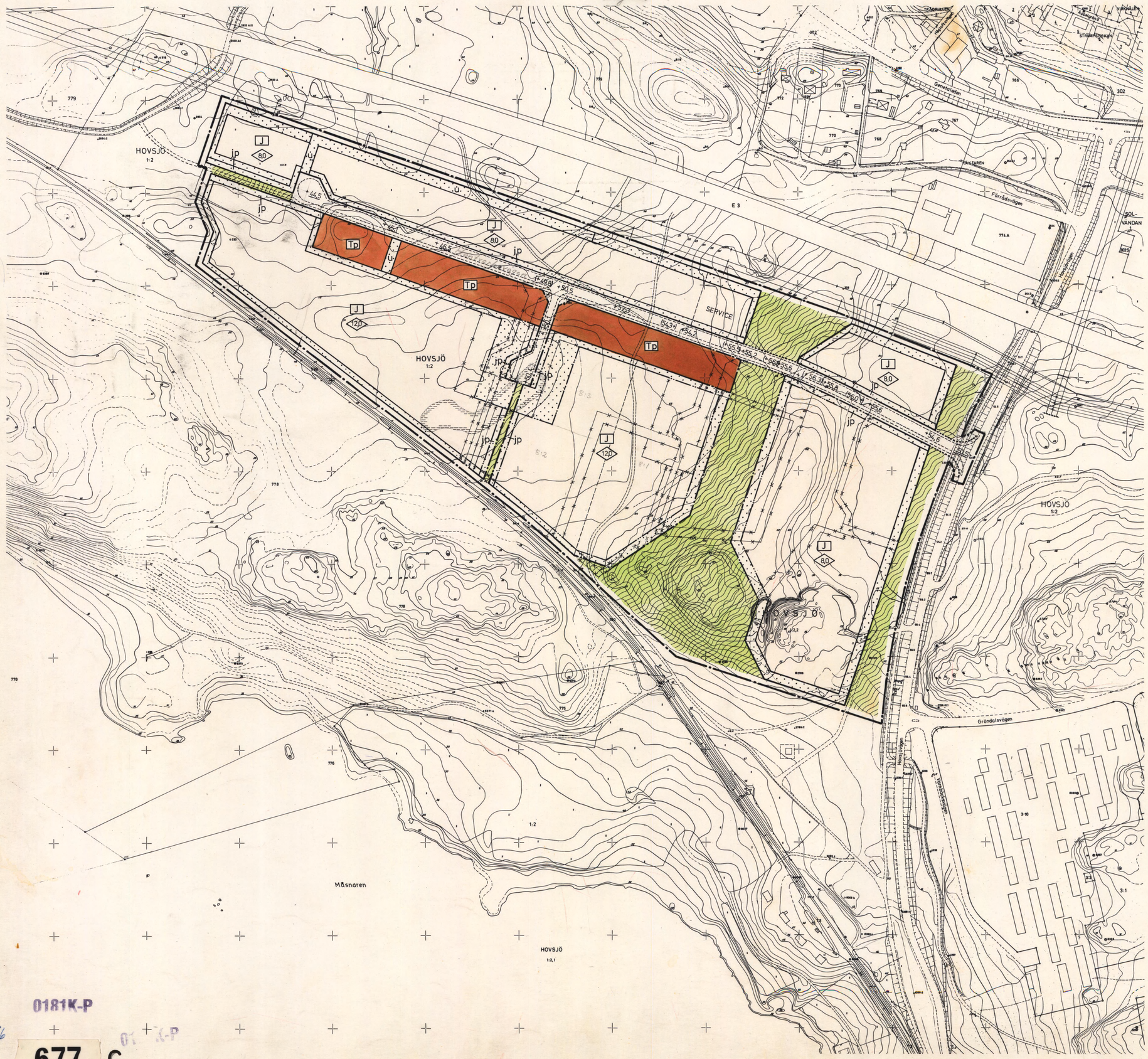

Förslag till ändring av stadsplanen för

HOVSJÖ ARBETSOMRÅDE i SÖDERTÄLJE

Upprättat å stadsarkitektkontoret i Södertälje den 21 april 1976

Lars Thylen
Stadsarkitekt

Olle Landberg
Planarkitekt

BETECKNINGAR TILL STADSPLANEKARTAN:

- Stadsplanegräns belägen sex meter utanför det område förslaget avser
- Gällande områdes- och bestämmelsegräns avsedd att bibehållas
- Gällande områdes- och bestämmelsegräns avsedd att utgå
- Kvarters- eller annan områdesgräns
- Bestämmelsegräns
- Gränslinjer ej avsedda att fastställas

- Gata
- Park eller plantering
- J — Område för industriändamål
- Tp — Område för fordonsparkering
- Mark som icke får bebyggas
- jp — Mark avsedd för plantering
- u — Mark tillgänglig för underjordiska ledningar
- 00 — Byggnadshöjd
- +00 — Gällande gatuhöjd
- (+00) — Gällande gatuhöjd avsedd att utgå
- +00 — Gatuhöjd

BETECKNINGAR TILL GRUNDKARTAN:

- Fastighetsgräns
- 6 — Tomtnummer
- 778 — Stadsägonummer
- Byggnader
- Väg
- Kraftledning
- 60 / 61 — Nivåkurvor

LOKALGATA

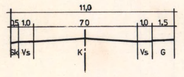

MATARGATA

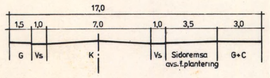

Grundkartan upprättad i Södertälje den 14.4 1976.

Nils Hedlund
Stadsingenjör

Antaget av Byggnadsnämnden i Södertälje 1976-05-19, § 394 betygas i tjänsten

Elisabet Sjöberg

Är 19 76-08-06 fastställdes denna stadsplaneändring på sätt länsstyrelsens beslut samma dag närmare utvisar; och må enligt 150 § 3 st. byggnadslagen talan icke fullföljas mot nämnda beslut, varför detsamma omedelbart vunnit laga kraft. Länsstyrelsen i Stockholms län sera saka.
På tjänstens vägnar

SKALA
10 0 100 200M

0181K-P

91/1976

677 C

75/19