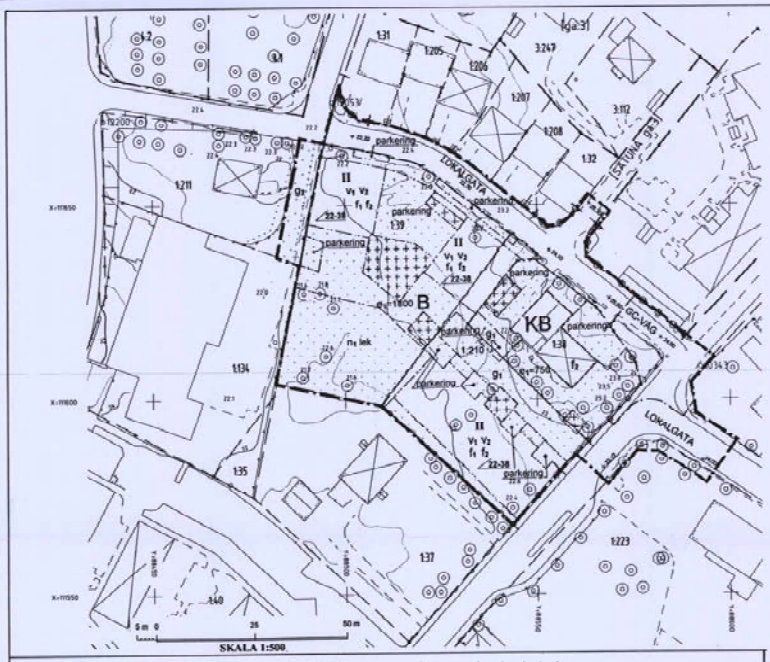


PLANKARTA

Grundkartebeteckningar

Fastighetsgräns — Dike
Bostad resp. annat hus — Koordinatpunkt
Väg — SÄTUNA Traktnamn
Nivåkurvor — 22 Fastighetsbeteckning

Grundkartan sjöuppdaterad beträffande fastighets-inteningen inom planområdet inställ februari 2000.

Jan Wallin
Mätningsingenjör

Mätklass 2
Koordinatsystem ST 74
Höjdsystem Sigtuna kommun (RH00)
Tolkning av gällande plan är gjord av planförfattaren.
Plankartan ritad av Eija Ommberg

ANTAGANDEHANDLING

PLANBESTÄMMELSER
Följande gäller inom områden med nedanstående beteckningar. Där beteckningar saknas gäller bestämmelser för hela planområdet. Endast angiven användning är tillåten.

GRÄNSBETECKNINGAR
- Gräns för planområdet
- Användningsgräns
- Egenskapsgräns

ANVÄNDNING AV MARK OCH VATTEN
Allmänna platser
- LOKALGATA — Lokaltrafik
- GC-VÄG — Gång och cykelväg

Kvartersmark
- B — Bostäder
- KB — Kontor, bostäder

UTFORMNING AV ALLMÄNNA PLATSER
- +0.0 — Förskrivet höjd över nollplanet

UTNYTTJANDEGRAD
- e1 000 — Största bruttoarea i m² ovan mark

BEGRÄNSNINGAR AV MARKENS BEBYGGANDE
- Marken får inte bebyggas
- Marken får endast bebyggas med uthus och garage
- g1 — Marken skall vara tillgänglig för gemensam parkering och tillfartsväg
- g2 — Marken skall vara tillgänglig för gemensam tillfartsväg

MARKENS ANORDNANDE
Mark och vegetation
- n1 — Vegetation skall bevaras
- lek — Lekplats skall finnas
- parkering — Parkeringsplats skall finnas

Utfart, stängsel
- Utfart får inte anordnas

PLACERING, UTFORMNING OCH UTFÖRANDE
Utformning
- ≤00-00 — Största resp. största taklutning i grader
- II — Högsta tillåtna antal våningar
- v1 — Vind får inredas
- v2 — Sutterängvåning får inte anordnas

Utseende
- f1 — Fasader skall utföras av trätjocksel
- f2 — Tak skall utföras av takstegel eller likvärdig

Kallvatten bör ges sådan höjd att självfall till kommunens VA-nät kan erhållas. Vid avvikelse härifrån ankommer det på fastighetsägaren att svara för marknivåer.

ADMINISTRATIVA BESTÄMMELSER
Genomförandetid
- n1 — Genomförandetiden är 5 år från den dagen planen vunnit laga kraft.

Tillhör KOMMUNFULLMÄKTIGES
beslut 2000-06-12 § 161
Ulla-Britt Lundqvist
Sekreterare

Detaljplan för

Kv. NORRA TELEVERKET
omfattande fastigheterna
MÄRSTA 1:38 och 1:39 m.fl.
i Märsta, Sigtuna kommun, Stockholms län.

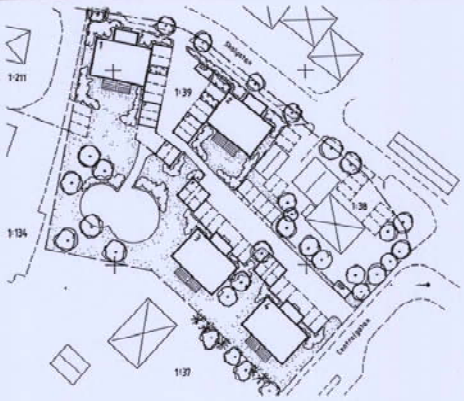
Märsta, 2000-03-09
STADSBYGGNADSKONTORET

Anna-Karin Bergvall
Stadsbyggnadschef

Jan Wallin
Projektledare

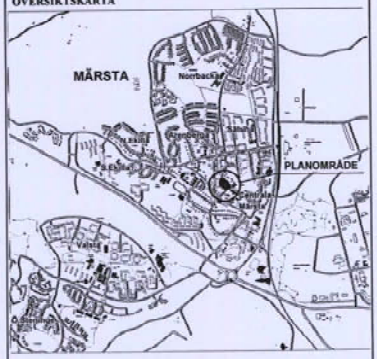
Kopiorna likhet med originalet intygas.
Märsta den 19 juni 2000
Christina Bergendahl

ILLUSTRATION



SKALA 1:500

ÖVERSIKTSKARTA



SKALA 1:20 000

Laga kraft 2000-07-19

204

SIGTUNA

0191-P00/0615/1