KUNGSBACKA KOMMUN

Detaljplan för KYVIK 1:161 och 3:23 i Släp

-Servicelägenheter, dagcentral samt gruppbostäder

Upprättad i juni 1990 av PLANAVDELNINGEN

Reviderad i november 1990 och i januari 1991

Kenneth Lundholm

Birgitta Falk

ORIENTERINGSKARTA

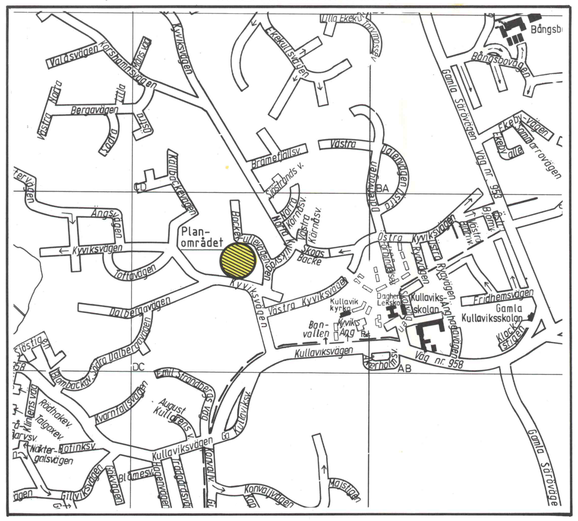

PLANKARTA

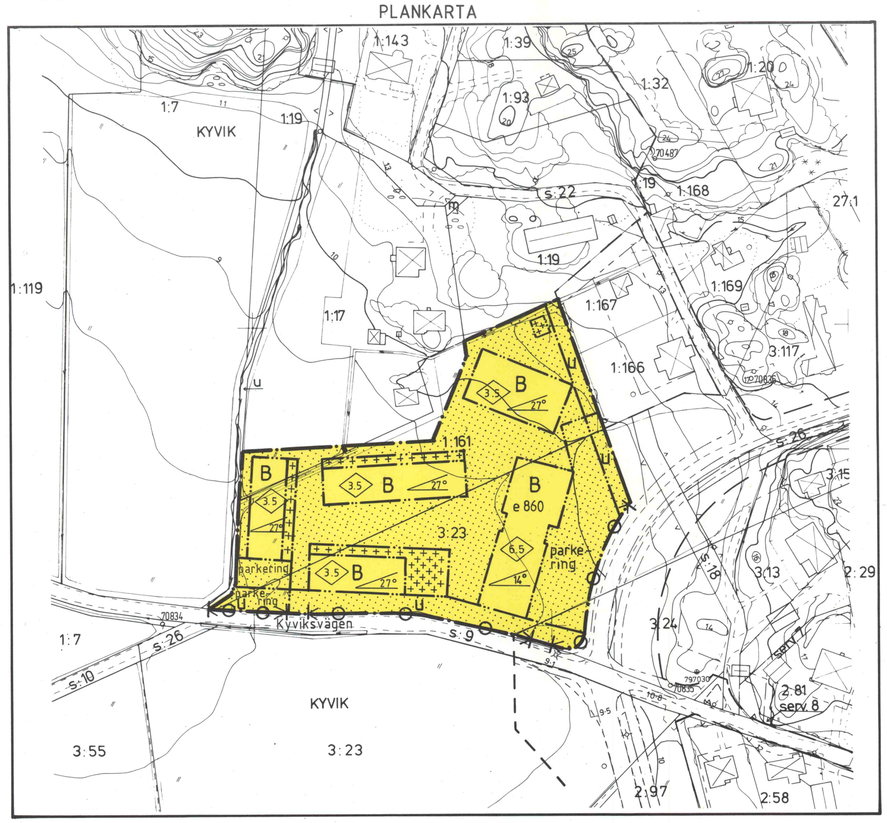

ILLUSTRATIONSKARTA alternativ II

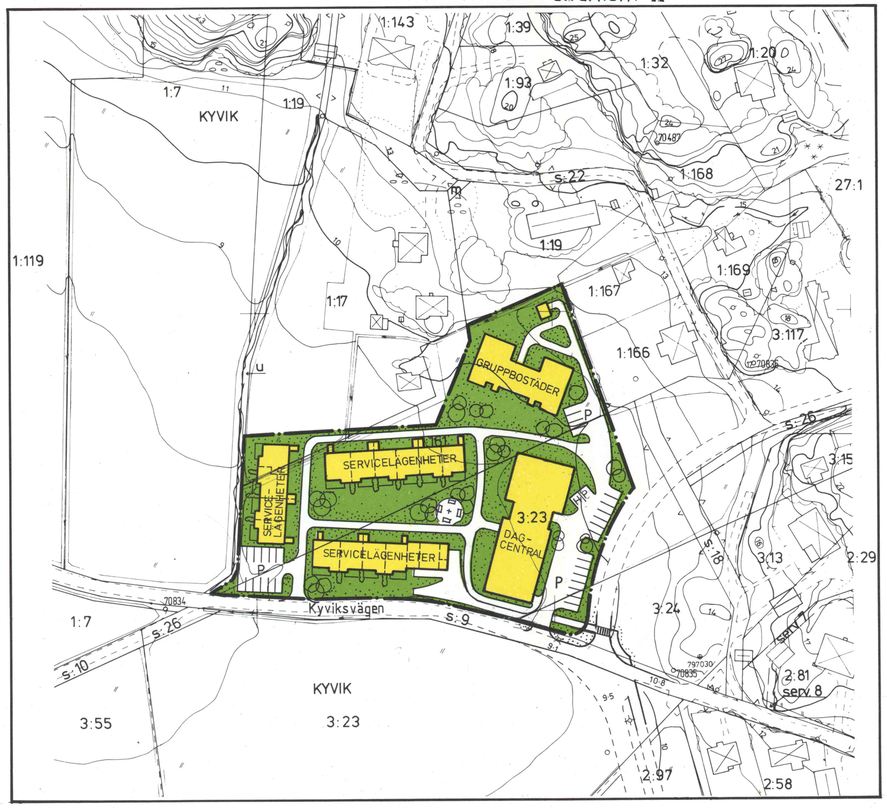

GRUNDKARTAN UPPRÄTTAD GENOM UTDRAG UR KUNGSBACKA KOMMUNS PRIMÄRKARTEVERK SAMT AJOURFÖRD 1990-06-11

ÖVERLANTMÄTARMYNDIGHETEN I HALLANDS LÄN

GUNNAR JOHANSSON
INGENJÖR
Mätklass II
Primärkartan upprättad fotogrammetriskt i skala 1:1000 av VIAK AB.
Göteborgs kommuns koordinatsystem.
Rikets höjdsystem 1970.
Flygfotograferingen utförd 1970.
Flyghöjd 800 meter.
Fastighetsredovisningen daterad 1990-07-19.

BETECKNINGAR
GRUNDKARTAN
De kartbeteckningar som använts avviker i nedanstående fall från TFA Bilaga 4:6 B:2
— — — Gällande plangräns

PLANKARTA

PLANBESTÄMMELSER

Följande gäller inom områden med nedanstående beteckningar. Där beteckning saknas gäller bestämmelsen inom hela planområdet. Endast angiven användning och utformning är tillåten.

GRÄNSBETECKNINGAR

Detaljplanegräns tillika användningsgräns

Egenskapsgräns

ANVÄNDNING AV MARK

Kvartersmark

B — Bostäder

BEGRÄNSNING AV MARKENS BEBYGGANDE

Marken får inte bebyggas

Marken får endast bebyggas med uthus o. dyl.

u — Marken skall vara tillgänglig för allmänna underjordiska ledningar

MARKENS ANORDNANDE

parkering — Parkering skall finnas

Utfart får inte anordnas

UTFORMNING

0.0 — Högsta byggnadshöjd i meter

00° — Största taklutning i grader

UTNYTTJANDEGRAD

e 000 — Största byggnadsarea i m^2

ILLUSTRATIONSKARTA

Föreslagen byggnad

P — Parkering

Vägar

Grönytor

ADMINISTRATIVA BESTÄMMELSER

Genomförandetiden är 5 år från den dag planen vunnit laga kraft

GENOMFÖRANDETIDEN SLUTAR 1996-08-29

Kommunfullmäktige har 1991-03-14 § 35 antagit detta förslag

Beslutet har vunnit laga kraft 1991-08-29

SKALA 1:1000

0 10 20 30 40 50 60 70 80 90 100m

Sp 132