FÖRSLAG TILL ÄNDRING OCH UTVIDGNING AV STADSPLANEN FÖR
YTTRE HAMNOMRÅDET M. M. I HALMSTAD
UPPGJORT I NOVEMBER 1959
STADSPLANEKARTA

Halmstad den 24 november 1959.

Holger Rönborn

stadsplanearkitekt

STADSPLANEKONTORET
HALMSTAD
STADSPL. No 352/2:1

Tillhör Kungl. Majts beslut
den 17 juni 1960.
(undantag se Kungl. Majts beslut)
Stockholm i Kommunikationsdepartementet
Ex officio:

Tillhör Stadsfullmäktiges i Halmstad
protokoll den 25 febr. 1960 § 37; betygar
i tjänsten

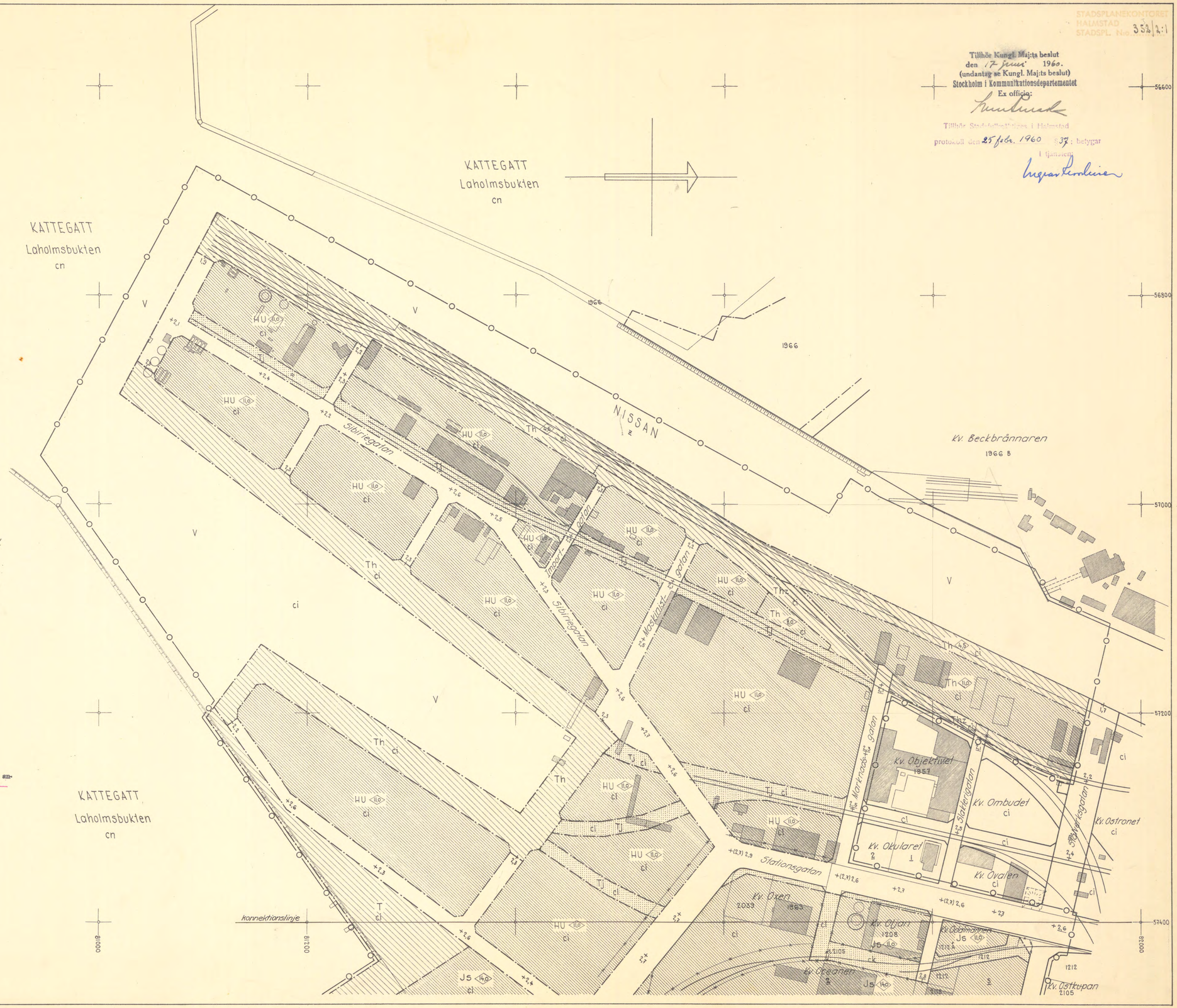

Beteckningar:

A. Gränsbeteckningar.
- Linje belägen 3 meter utanför det område, som förslaget avser.
- Gällande områdesgräns.
- Gällande områdesgräns, avsedd att utgå.
- Områdesgräns.
- Bestämmelsegräns.
- Annan gräns ej avsedd att fastställas.

B. Områdesbeteckningar.

Allmän plats.
- Gata.
- Park eller plantering.

Byggnadskvarter.
- Js — Område för industriändamål.

Specialområden.
- HU — Område för handels- och upplagsändamål.
- Lc — Område för camping.
- Ls — Område för sommarstugor.
- Uo — Område för oljeupplag.
- Uol — Område för tillfart och ledningar för oljeupplag.
- T — Område för trafikändamål.
- Th — Område för hamnändamål.
- Tj — Område för järnvägsändamål.

Vattenområde
- V — Område för vattenområde.

C. Övriga beteckningar.
- Mark som icke får bebyggas.
- z — Mark tillgänglig för allmän gatutrafik.
- +0,0 — Gällande gatuhöjd.
- (+0,0) — Gällande gatuhöjd avsedd att utgå.
- +0,0 — Gatuhöjd.
- 0,0 — Byggnadshöjd.
- 000 — Antal stugor.
- Förbud mot utfart.

- Befintlig byggnad.
- Befintlig ägogräns.

I Kungl. Majts beslut angiven linje:

Grundkartan uppgjord i oktober 1959

Vallen Tjäkamnov

mätningsman

YTTRE HAMNOMRÅDET HALMSTAD
STADSPLANEKARTA 1 (3)

Uppgjort den 24 november 1959

10 0 50 100 150 200 M

Skala 1:2000

353 I

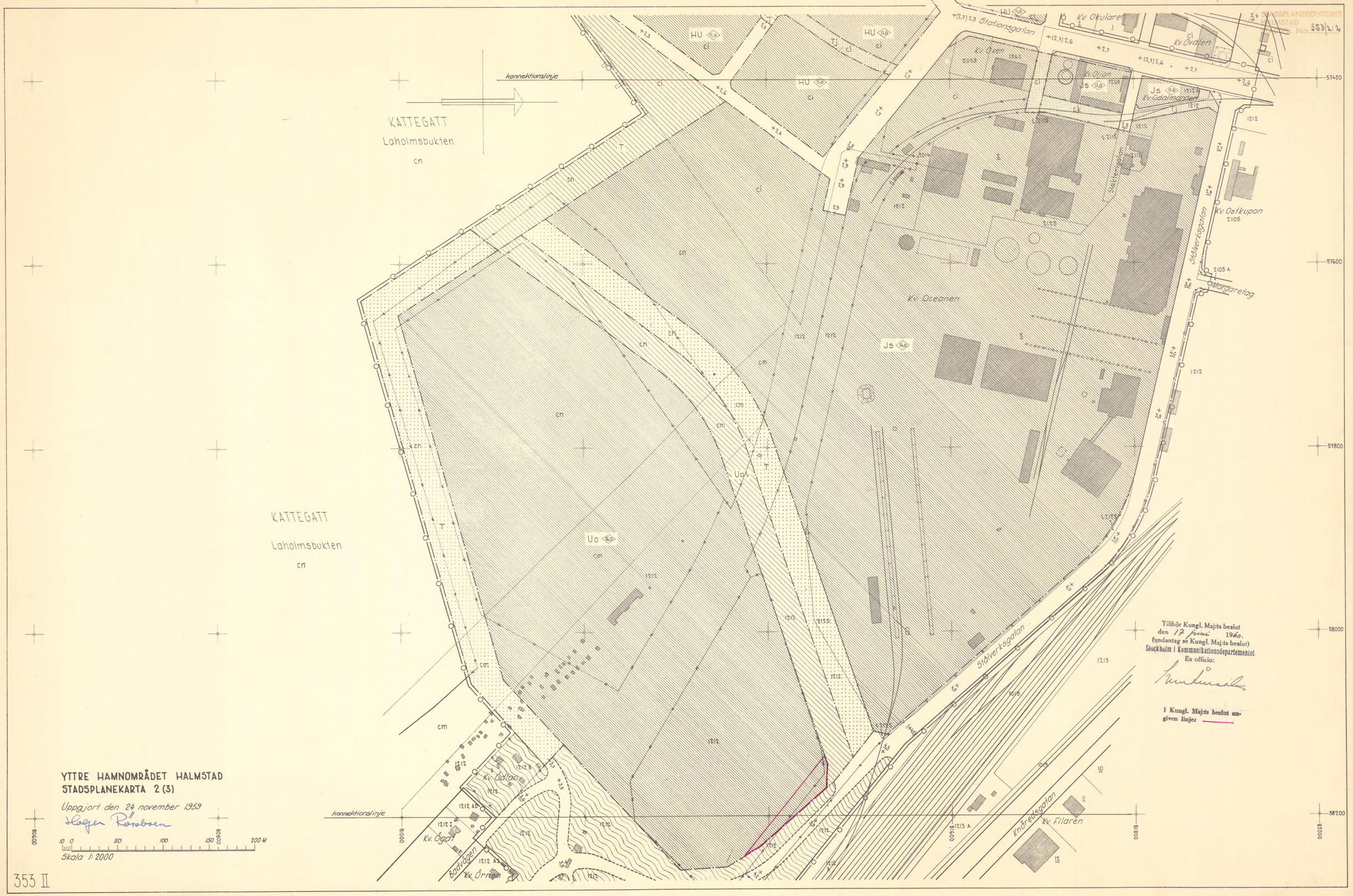

STADSPLANEKONTORET
HALMSTAD
Nio. 353/1:2

Tillhör Kungl. Majts beslut
den 17 juni 1960.
(undantag se Kungl. Maj:ts beslut)
Stockholm i Kommunikationsdepartementet
Ex officio:

I Kungl. Maj:ts beslut angiven linje:

YTTRE HAMNOMRÅDET HALMSTAD
STADSPLANEKARTA 2 (3)

Uppgjort den 24 november 1959
Stagen Rosenberg

10 0 50 100 150 200 M
Skala 1:2000

353 II

STADSPLANEKONTORET
HALMSTAD
STADSPL. No. 353/2:3

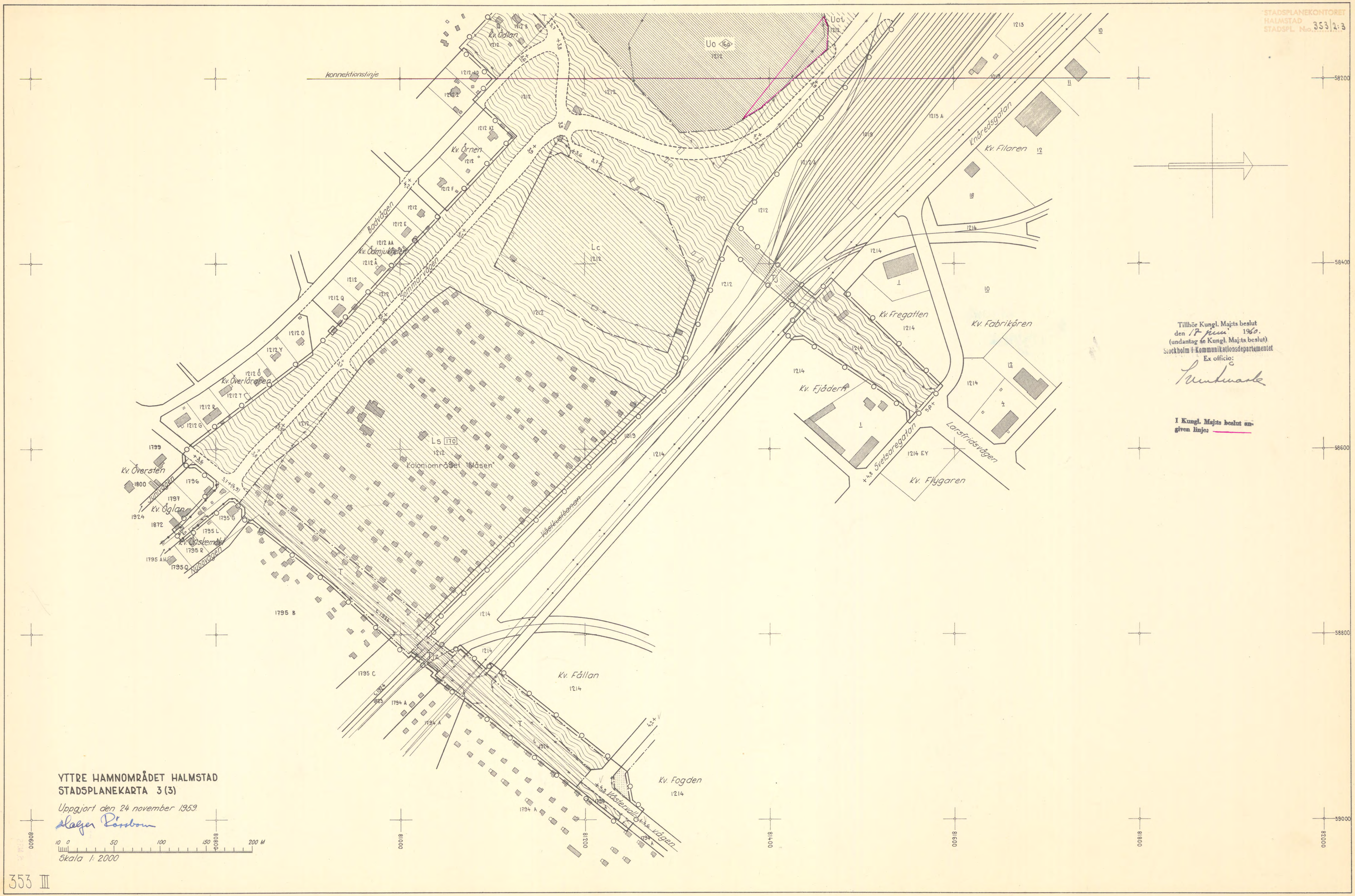

Tillhör Kungl. Maj:ts beslut
den 17 juni 1960.
(undantag se Kungl. Maj:ts beslut)
Stockholm i Kommunikationsdepartementet
Ex officio:

I Kungl. Maj:ts beslut angiven linje:

YTTRE HAMNOMRÅDET HALMSTAD
STADSPLANEKARTA 3 (3)

Uppgjort den 24 november 1959
Holger Börsbom

10 0 50 100 150 200 M
Skala 1: 2000

353 III