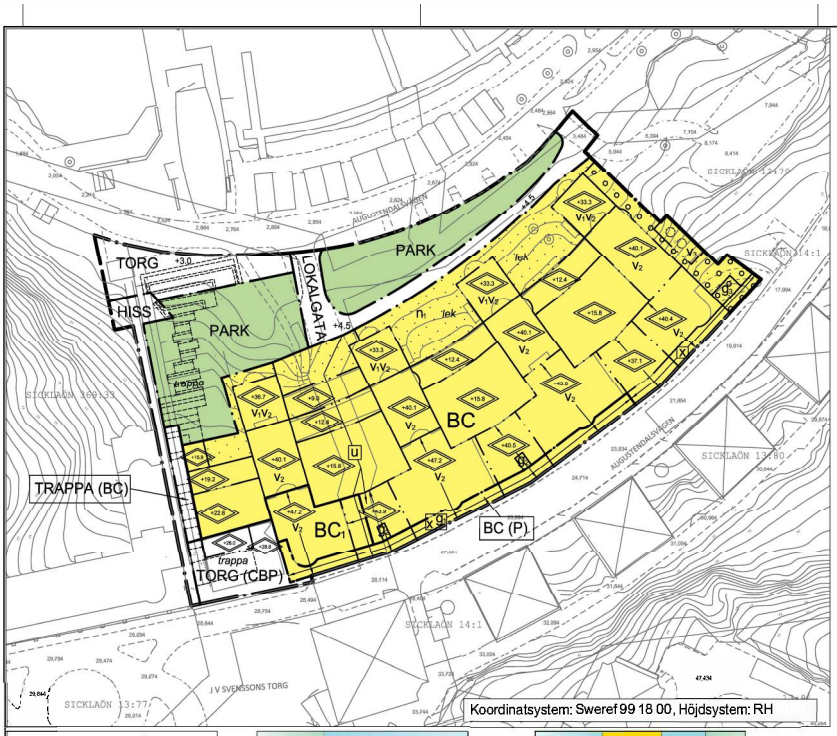
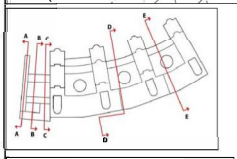
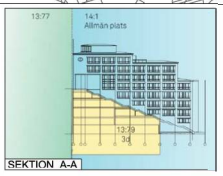
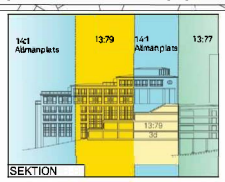
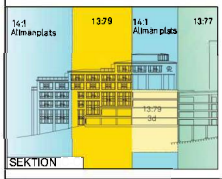


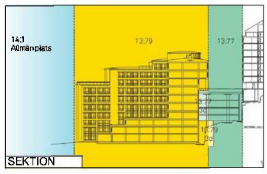


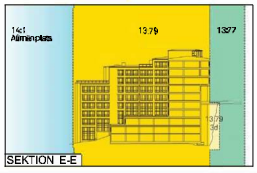
Sektionerna illustrerar principerna för











PLANBESTÄMMELSER

Följande gäller inom område med nedanstående beteckningar. Endast angiven användning och utformning är tillåten. Bestämmelser utan beteckning gäller inom hela planområdet.

GRÄNSER

- Plan område sgräns
- Användningsgräns
- Egenskapsgräns

ANVÄNDNING AV MARK

Allmänna platser

- LOKALGATA — Lokaltrafikoch angöring
- TORG — Torg
- TORG (CBP) — Torg på byggnade rsövresta bjälklag, underbyggt med centrumverksamhet, bostäder och parkering. Verksamhetslokal ska inredas där fasaden möter trappans plan.
- PARK — Anlagd park
- TRAPPA (BC) — Trappa, underbyggd med bostäder och centrumverksamhet.
- HISS — Snedbanehiss, hisseller rulltrappa

Kvartersmark

- BC — Bostäder och centrum
- BC1 — Bostäder och centrum. Bostadslägenhet får ej inredas i nivå med angränsande torg.
- BC (P) — Bostäder och centrum, parkering medges under Augustendalsvägens nivå.

UTFORMNING AV ALLMÄNNA PLATSER

+0.0 — Föreskriven höjd över nollplanet

BEGRÄNSNINGAR AV MARKENS BEBYGGANDE

- Byggnad får inte uppföras
- Mark en får byggas under med planterbart bjälklag
- 9 — Utrymme för parkering under mark skall vara tillgängliga för gemensamhetsanläggning
- 9₁ — Trapphus, från entréplan och nedåt, skall vara tillgängligt för gemensamhetsanläggning för parkeringsgarage.
- 9₂ — Område som skall vara tillgängligt för gemensamhetsanläggning för evakuering
- x — Mark en ska vara tillgänglig för allmän gång- och cykeltrafik till en fri höjd om minst 3,5 meter
- u — Området ska vara tillgängligt för allmänna kulvertera dledningar

MARKENSANORDNANDE (utformning av kvartersmark)

Mark och vegetation

- n_1 — Ekarska bevaras. Efter lovprövning kan dock träd somutgör risk för liv eller egendom fällas. Se även administrativ bestämmelse om ändrad lovplikt. Vid event uell fällning av risk-träd ska ersättningsplantering ske på platsen, samt att två träd fällt träd ska placeras på kommunens arvisad plats.

PLACERING, UTFORMNING, UTFÖRANDE

Utformning

- +0.0 — Högsta nockhöjd i meter över nollplanet
- v_1 — Tillkommande byggnadsvolym ska utföras indragen 2,0 meter från framför te fasaden
- v_2 — Tillkommande byggnadsvolym ska utföras delvis indragen från fasad liv och med inåtlutande fasad, i enlighet med illustrationen på sid 8 i planbeskrivningen.
- v_3 — Endast ventilationsanläggning får uppföras ovan mark. Ventilationstorn får ha en höjd om högst 2,0 meter över mark.

Balkonger och burspråk. Utskjutande balkonger och burspråk får inte över allmän plats, understigetminde rbursprå ksom behövs ev. I övrigt tillåts balkonger och mindre burspråk inom kvartersmark, även inom punkt prickat område och inom område betecknat med diklar, där får dock inte hängare ut mer än 2,0 meter från fasad eller närmare mark en än 3,0 meter. Inglasning av utskjutande balkonger medges inte. Balkonger på de fyra nordvästra delarna av mesk a placeras centrerade och inte närmare gavelhörnen än 3,0 meter.

Fasader, tak och balkongfronter ska ges en samordnad utformning som tar hänsyn till det exponerade läget mot farleden. Vid materialval och färgsättning av exteriör ska vitt somär blåtonande undvikas. Även reflekterande ytor ska undvikas, gäller undertaget.

STÖRNINGSSKYDD

Bostäderna ska utformas så att:

- samtliga bostadsrum i varje bostadslägenhet får högst 55dB(A) ekvivalent ljudnivå (frifältsvärde) utanför minst ett fönster
eller så att inte är möjligt så att:
minst hälften av bostadsrummen i varje bostadslägenhet får högst 55dB(A) ekvivalent ljudnivå (frifältsvärde) utanför minst ett fönster, 50dB(A) ska eftersträvas.

- den maximala ljudnivån på balkong eller gemensamuteplats inte överstiger 70dB(A) maximal ljudnivå (frifältsvärde)

- trafikbullernivån inomhus inte överstiger 30dB(A) ekvivalent och 45dB(A) maximal ljudnivå

ADMINISTRATIVA BESTÄMMELSER

Byggnad som har tillkommit i lagakraftsom inte överensstämmer med planbestämmelserna ska ersättas vara planenlig.

Genomförandetid

Genomförandetiden är 5 år från den dag planen vinner laga kraft

Ändrad lovplikt, lov med villkor

Inom område betecknat med n- krävs marklov för fällning av ekar med en stamdiameter om o,6 meter eller större, mätt 1,3 meter ovan mark.

Bygglov får inte ges för ändrad mark användning för när mare slämplighet för ändamål et är säkerställd genom att konstaterade mark förorening er inom planområdet har avhjälpts i samråd med tillsynsmyndigheten.

Huvudmannaskap

Kommunen är huvudman för allmänna platser

Strandskydd

Strandskydd upphävs inom hela planområdet

ILLUSTRATION

- trappa — Illustrationslinje
- Illustrationstext

Skala 1:1000

0 10 20 30 40 50m

planförslaget är upprättat enligt Plan- och bygglagen (2010:900)

Detaljplan för del av Sicklaön 13:79 m.fl.
Nacka strand, norra branten, delplan 1
på Sicklaön
Nacka kommun
Planenheten i oktober 2014

Till planen hör
Planbeskrivning
Fastighetsförteckning

Andreas Totschnig
Planchef

Jerk Allvar
Planarkitekt

KFKS 2014/371-214
Projektnr. 9233

Tillstyrkt av MSN 2015-03-25
Antagen av KF 2015-04-27 § 121
Lagakraft 2016-06-13

Dp 591